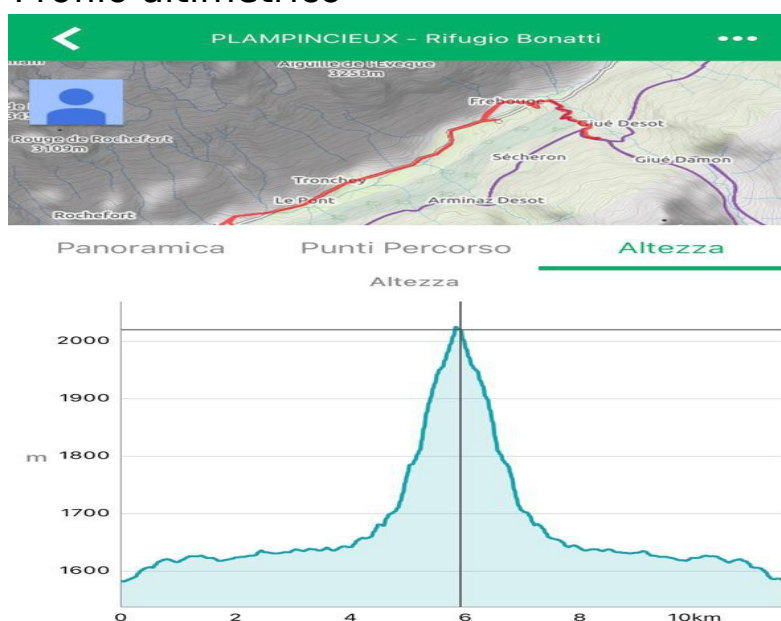


# LOCANDINA ESCURSIONE

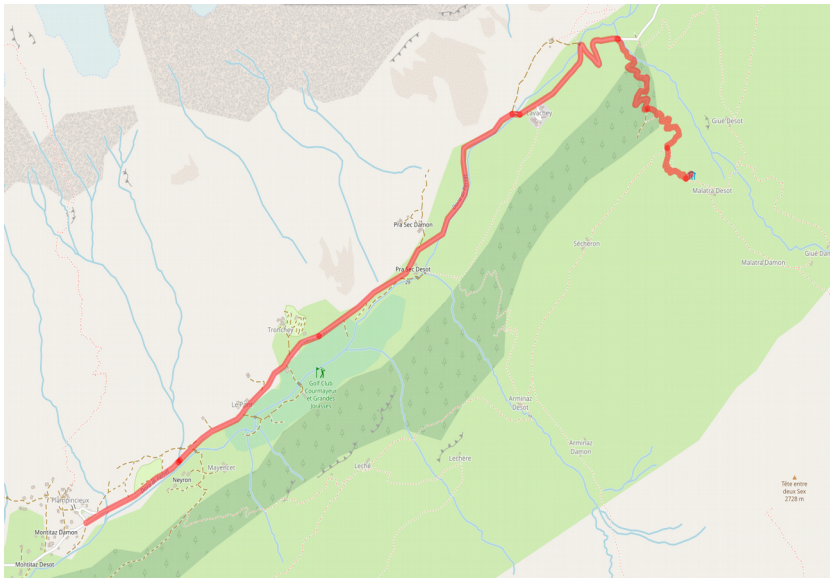
DATA: 18/03/2020	Escursione: Rifugio Walter Bonatti	
Località di partenza: Planpincieux	Valle: Val Ferret	
Ritrovo: H.6 Desio Mercato Nord	Mezzo di trasporto: Pullman	
Dati tecnici e attrezzatura: abbigliamento invernale, ciaspole Quota partenza: (m) 1580 Planpincieux Quota Massima: (m) 2025 Rifugio Walter Bonatti Dislivello: circa 450 m. Andata h.2 Ritorno h.1,45 Totale h.3,45 Difficoltà: E Grado di fatica: FACILE Calzature: SCARPONI Abbigliamento: INVERNALE Altre Attrezzature: Ciaspole, bastoncini e ramponcini (da valutare a ridosso del 18.3 per le condizioni della neve) Documenti: Carta Identità valida espatrio Esposizione: versante nord, in ombra al mattino		
Cartografia usata: IGC		
Acqua bevibile sul tracciato:		
Caratteristiche escursione: vedi allegato		
Ritrovo: Piazza Giovanni XXIII Mercato Nord – Desio alle ore 6:00		
Rientro: partenza dal parcheggio di Planpincieux ore 16:00		
Percorso Stradale: A5 Torino-Aosta-Courmayeur. Prima uscita per Courmayeur, prendere la S.S.26 per 3 km e sulla destra, indicazioni Val Ferret fino a Plancincieux. <b>In inverno la strada e' chiusa</b>		
Coordinatore Escursione: Anna Santella		
Relazione Escursione: vedi allegato		
Numeri Telefonici: Anna 340 5731790		

## Profilo altimetrico

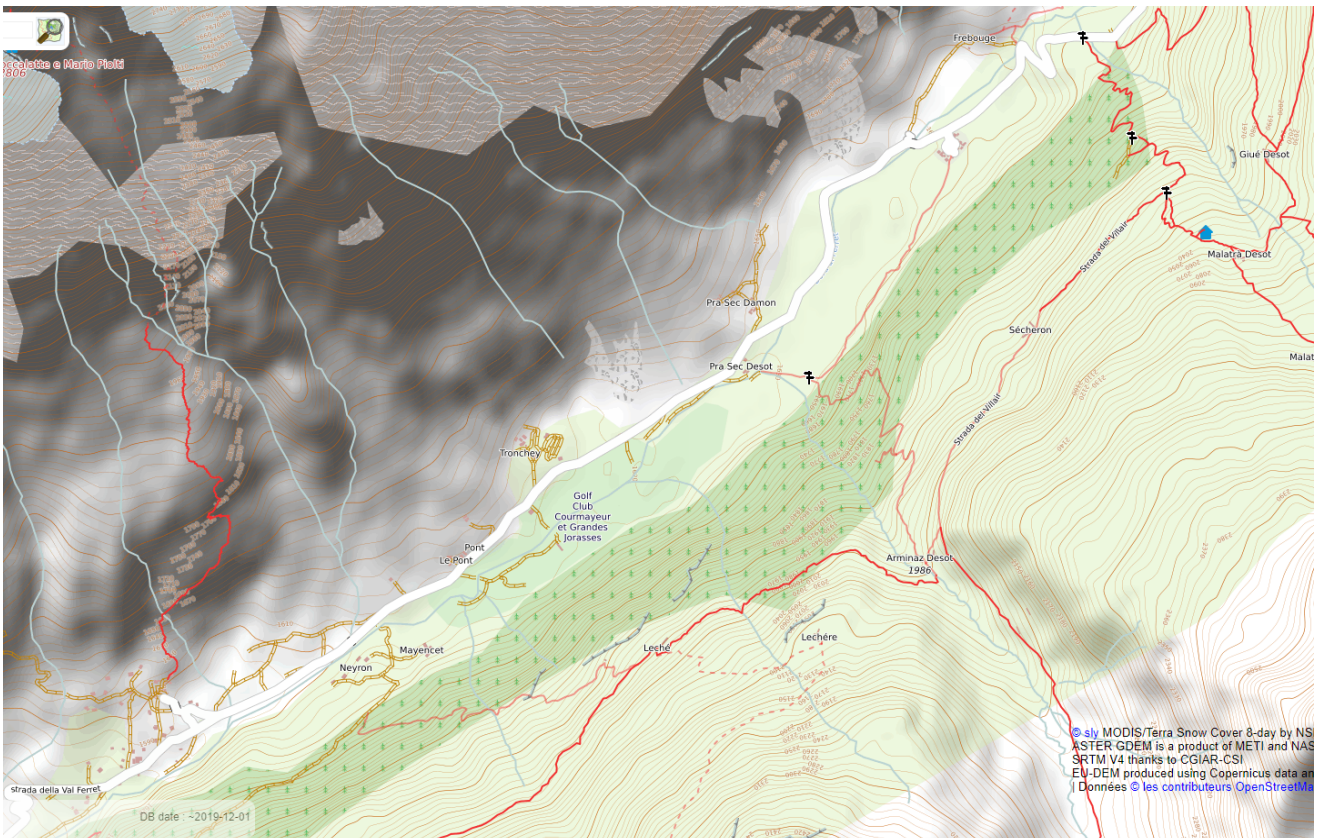


Distanza totale	Altezza accumulata	Dislivello altezza	Altitudine max	Altitudine min
12.16 km	529 meter	528 meter	2025 meter	1583 meter

### Mappa da Lavachey al rif. Bonatti



### Cartina a isoipse





**18 MARZO 2020 - RIF. W. BONATTI**

Ciaspole e bastoncini.

Pronti?

Il pulman ci lascia alla fine della strada in Val Ferret, dopo Entreves e Planpincieux.

Si costeggia la pista di fondo e si raggiunge la località Lavachey sorpassando alcuni tornanti e si imbecca sulla destra, prima del ponte in legno del Malatra' per il sentiero 28 che prosegue nel bosco.

Costeggiare la pista di fondo che proseguira' sulla sinistra. Si arriva al bivio per il rifugio.

Siamo sulla sinistra orografica della Dora di Ferret all'inizio del Vallone Malatra'.

Troveremo un piccolo oratorio sulla sinistra ed in seguito piccoli nuclei (Pont, Tronchey, Praz Sec)

Bel panorama ai piedi delle Grandes Jorasses, di fronte il ghiacciaio di Frébourg, nel Massiccio del Monte Bianco, in una valle silenziosa con alcuni fabbricati rurali. Arrivando al dosso, si vede la vetta del Monte Bianco, l'Aiguille Noire de Peuterey e in lontananza il ghiacciaio del Miage dalla inconfondibile forma a ferro di cavallo. Ancora pochi minuti e si raggiunge il rifugio, proprio di fronte alle Grandes Jorasses.

Mara ci aspetta, ha detto che ci fara' delle proposte.....culinarie!!!!

