

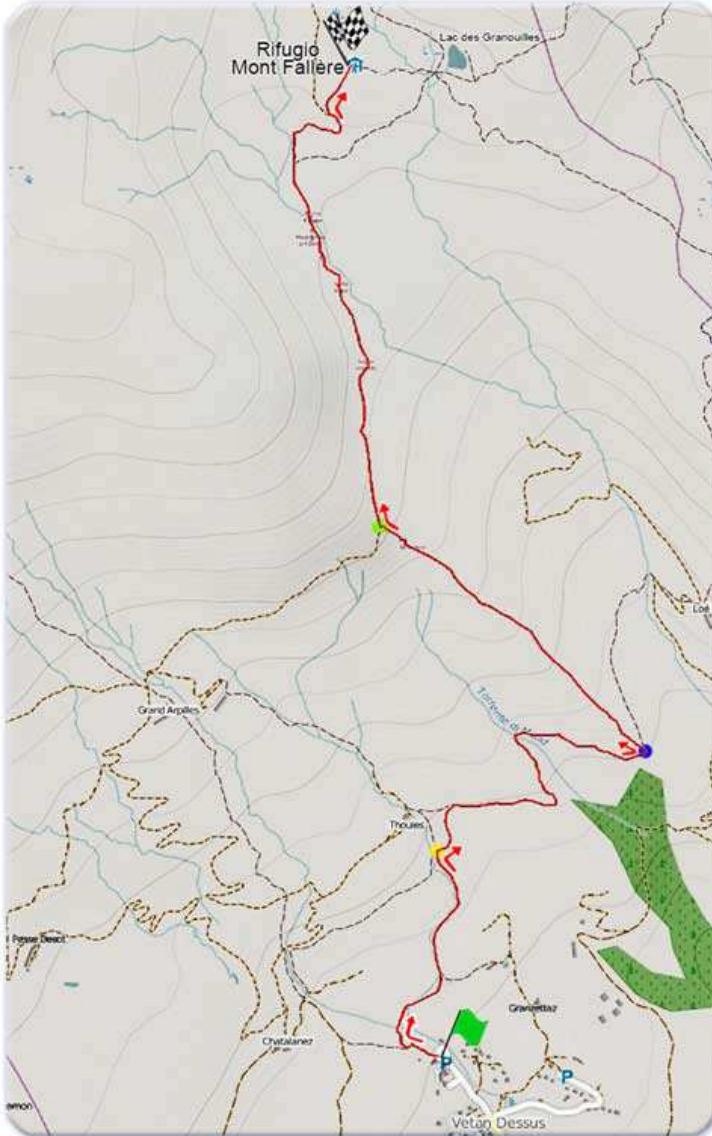
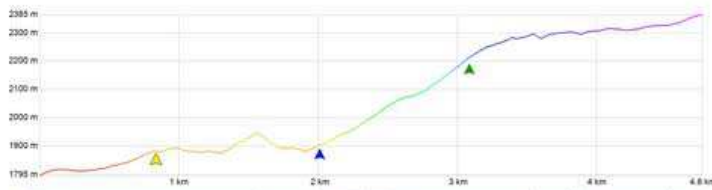


## CLUB ALPINO ITALIANO Sezione di DESIO



### PROGRAMMA ALPINISMO GIOVANILE 2017

18 Giugno - Rifugio Mont Fallère (m. 2385) - Valle d'Aosta



#### Presentazione

Il Rifugio sorge nella conca tra il Mont Fallère, da cui il rifugio prende il nome, e il Monte Rosso di Vertosan, in Loc. Les Crottes a 2385 m, nel comune di Saint-Pierre. Rifugio di media-alta montagna, è un punto ideale per la tappa di un trekking, per un'escursione in quota, per una traversata da rifugio a rifugio o da una valle all'altra. Il rifugio può essere raggiunto anche in mountain bike (percorso di circa 6 km lungo la strada poderale). In inverno, è una meta molto apprezzata per lo scialpinismo o una salita con le racchette da neve.

Il rifugio, è una struttura nuova con sembianze di una tipica baita di montagna. Per la costruzione, sia all'interno che all'esterno, è stato usato legno vecchio dismesso. La cura dei particolari e le opere d'arte di Siro Viérin, lo rendono unico.

Il rifugio è costruito con i criteri del risparmio energetico ed è dotato di pannelli solari per garantire un'ecologica produzione di acqua calda nonché l'integrazione del sistema di riscaldamento nei periodi meno caldi. A poca distanza ci sono ruscelli e laghetti glaciali e la relativa abbondanza d'acqua fornisce alimentazione alla centralina che produce l'energia elettrica.

#### Accesso:

Dopo Aosta, uscire al primo casello, Aosta Ovest - Saint Pierre. Usciti dal casello prendere direzione Aosta centro. dopo 500 m al semaforo, svoltare a sinistra per Saint Pierre. Sotto il castello di Saint Pierre svoltare a destra per Saint Nicolas. Proseguire per 8 km in salita panoramica, sino a Saint Nicolas. Proseguire per 7 km circa, fino alla frazione di Vetan. Il percorso a piedi per il rifugio parte nelle vicinanze del Hotel ristorante Notre Maison.

#### Scheda rifugio:

**Regione:** Valle d'Aosta

**Località:** Paletta Les Crottes

**Periodo di Apertura:** giugno - ottobre

**Telefono:** 339.1791023

**e-mail:** info@rifugiomontfallere.it

**sito internet:** www.rifugiomontfallere.it

**Proprietà:** Siro Viérin

**Posti letto:** 44

**n. camere:** 8

**n. bagni:** 8



## Scheda escursionistica:

**Località di partenza:** Vetan (AO) - m 1795

**Località di arrivo:** rifugio Mont Fallère - m. 2385

**Dislivello in salita:** 600 m c.a.

**Tempo di percorrenza in salita:** 2 h. 15 m.

**Difficoltà:** E (Escursionistico) percorso su sentiero o mulattiera ben tracciati e segnalati. Richiede comunque attrezzatura adeguata e allenamento.

## Descrizione dell'escursione:


Il nostro sentiero inizia a fianco dell'Hotel, si prosegue in un piccolo boschetto. Usciti dal boschetto si possono vedere in lontananza gli alpeggi di Chatalanez (che non raggiungeremo). Al primo bivio segnalato svoltiamo a destra, sul sentiero n°13, per attraversare il torrente Vetan.

Risaliti dall'altra sponda si percorre un lungo tratto tra i pascoli su un sentiero molto evidente e costeggiando un altro torrentello fino ai piedi dell'Alpe Thoules. Anche a questo bivio occorre tenere la destra e prendere la poderale che procede in piano lungo il Vallone del torrente Méod fino a giungere al bivio per l'Alpe Loé.

Qui si lascia la poderale e si prende a sinistra il sentiero che sale deciso nel bosco di larici seguendo le indicazioni per il Rifugio Mont Fallère. Questa è la parte più faticosa del percorso ma per fortuna la maggior parte è all'ombra. Il panorama spazia dagli ampi pascoli a monte del villaggio di Vetan fino, dall'altra parte della valle, al profilo inconfondibile della Grivola.



Usciti dal bosco, si incomincia un tratto sulla cresta est del vallone che sempre in maniera decisa sale fino ad incontrare la poderale che ci porterà fino al rifugio. Qui troviamo la palina che ci ricorda che manca solo 30 minuti al Lac des Granouilles (Lago delle Rane) ed al vicino rifugio Fallère. Seguiamo verso destra la strada poderale verso l'alpeggio di Les Crottes fino ad incontrare sulla destra il sentiero che porta al Rifugio Mont Fallère che raggiungeremo a breve.



Tempo permettendo, l'escursione potrà essere prolungata al Lac des Granouilles (Lago delle Rane) (30 m di facile sentiero)

o, per i più "scatenati", alla vetta del mont Fallere (m. 3065 - 1h 45 m)

Ritorno per lo stesso sentiero di salita.

## Museo a Cielo Aperto

Lungo il percorso che da Vetan porta al Rifugio, tra i rami e dietro i sassi si affacciano piccole creature del bosco: il gufo, le

civette, il falco e i leprotti, la marmotta, il picchio, il gallo cedrone, la volpe e l'aquila, per citarne alcune, mentre tra gli alberi gli gnomi curiosi spiano l'escursionista.



Avvicinandosi al rifugio le sculture diventano più grandi: ed ecco il nonno che indica ai nipoti la direzione per il rifugio, la coppia di camosci e quella di stambecchi ma anche un montanaro che... ohibò..., colto da necessità improvvisa... si nasconde dietro un sasso.

Le sculture del Museo a Cielo Aperto, fatta eccezione per la madonna inserita in una grotta, sono realizzate in maniera più rustica e utilizzando essenze lignee meno pregiate ma sicuramente più adatte a resistere all'esterno.

Passo dopo passo sarà la curiosità a guidare i visitatori in una caccia al tesoro tra statue di legno e profumi di montagna.



La maggior parte delle opere (circa 100/120) sono state realizzate dallo scultore nonché proprietario del rifugio Siro Viérin.

**CLUB ALPINO ITALIANO - Sezione di DESIO - Via Lampugnani, 78 - 20832 Desio**

Tel./Fax: 0362.621668 - [www.caidésio.net](http://www.caidésio.net) - e-mail: [ag\\_caidésio@caidésio.net](mailto:ag_caidésio@caidésio.net) -  CAI-Alpinismo-Giovanile-Desio