

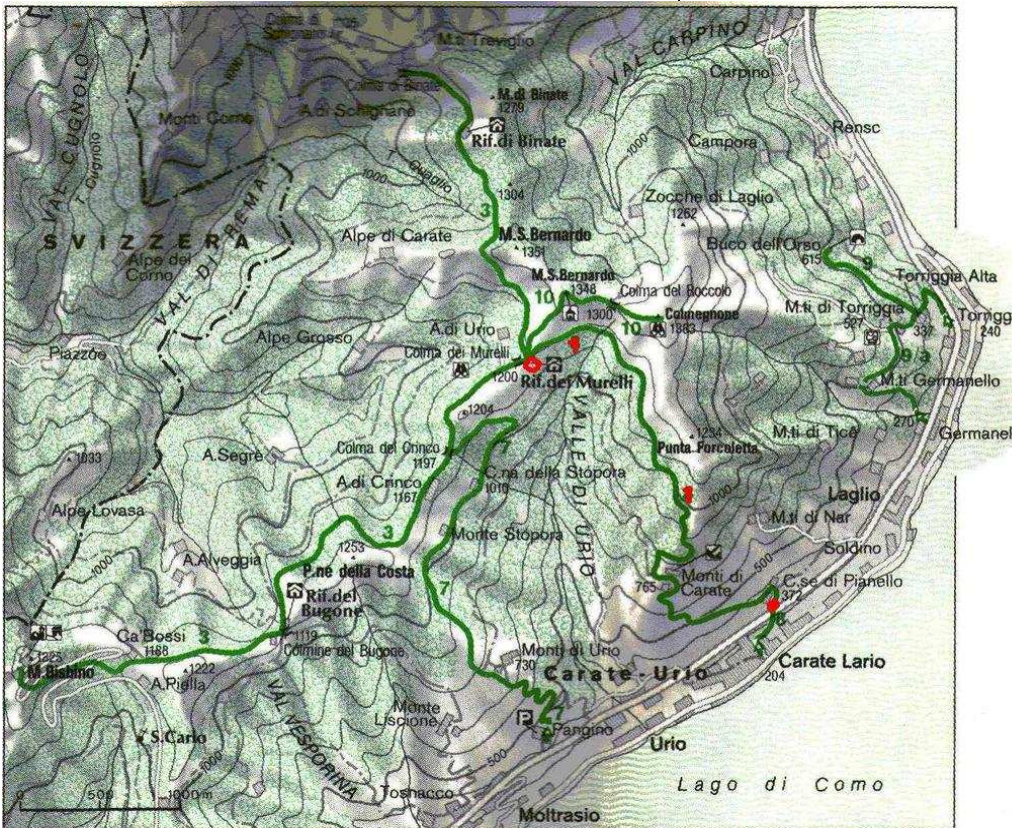


CLUB ALPINO ITALIANO Sezione di DESIO



PROGRAMMA ALPINISMO GIOVANILE 2011

17 aprile - Rifugio Murelli (m. 1200) - Monte Colmegnone (m.1383)



Presentazione:

Questa escursione percorre parzialmente il primo tratto della Via dei MONTI LARIANI, un bellissimo percorso escursionistico che collega le località disseminate lungo i ripidi fianchi dei monti che si alzano sopra la sponda occidentale del LARIO. Partendo da CERNOBBIO si arriva dopo ben 125 km. a SORICO in una fascia variabile dai 600 ai 1200 metri d'altitudine

Il nostro itinerario consiste in una camminata prevalentemente in piano con brevi saliscendi.

Accesso:

Dal centro di Cernobbio (Co), in Piazza Mazzini, si gira a sinistra in Via Volta. Superato l'ampio parcheggio, la strada sale con vari tornanti verso il Monte Bisbino (m. 1325).

Dopo 14 km si trova sulla destra una stradina che conduce alla Ca' Bossi, punto di partenza della nostra escursione.

Tempo stimato:

Ca' Bossi/rif. Bugone: 0.20

Rif. Bugone/rif. Murelli: 0.45

Rif. Murelli/Agriturismo San Bernardo: 0.15

Agriturismo San Bernardo/Monte Colmegnone: 0.15

Agriturismo San Bernardo /Monte S. Bernardo: 0.15



Descrizione dell'escursione:

Parcheeggiamo l'auto a circa quota 1170 e ci incamminiamo lungo una stradina sterrata in discesa, verso il cancello dell'Istituto dei Padri Somaschi.

Si seguono le indicazioni per il rifugio Bugone.

Il percorso varia fra sentiero, sterrato e fondo in cemento, sempre nel bosco e, con un saliscendi ci

conduce in circa 20 minuti al rifugio Bugone (m-1119), accogliente struttura



che offre servizio di bar-ristorante e pernottamento.

Lasciamo il rifugio Bugone e attraversiamo una bella faggeta, alternando alcuni tratti quasi in piano a brevi salite. A sinistra, oltre la vallata, distinguiamo nettamente il Sasso Gordona. La prima salita termina mentre passiamo a destra e poco più in alto di una pozza d'acqua; la seconda e la terza hanno il fondo in cemento; la quarta invece finisce nei pressi di un bivio. Seguendo alcuni cartelli che indicano i rifugi Binate e Murelli, ignoriamo il sentiero che sale a destra verso una casa bianca, così come, più avanti, un'altro che ridiscende dalla stessa. Siamo ormai arrivati in località Foo Storc dove troviamo alcune vecchie baite in posizione panoramica sul sottostante lago di Como.

Siamo sul crinale, in una bellissima faggeta, che offre splendidi panorami sul Lago di Como.



Successivamente superiamo due tavoloni con panche e proseguiamo sempre all'ombra del bosco. Troviamo poi un piccolo slargo a destra (Crinco m. 1167).


Continuiamo con un lungo tratto in piano, poi con una breve salita su fondo in cemento raggiungiamo il rifugio Murelli (m. 1200).



L'edificio, ex caserma delle guardie di confine, è una proprietà del CAI di Moltrasio posto all'estremità superiore della Valle di Urio.


Dopo una pausa al rifugio Murelli procediamo verso la vetta del Monte Colmegnone o Poncione di Laglio (1389 m), passando dall'Agriturismo Roccolo San Bernardo, vetta che raggiungiamo in mezz'ora.

Da qui il panorama è eccezionale, sia sui monti sia sul lago: da Como fino a Dervio.



Ridiscendiamo all'Agriturismo Roccolo San Bernardo (dove è possibile gustare ed acquistare i prodotti dell'agriturismo, dimenticando per una volta il colesterolo).

Il nostro percorso si conclude con lo strappetto verso la chiesetta dedicata a San Bernardo (1348 m) e il Monte San Bernardo (1351 m)



CLUB ALPINO ITALIANO - Sezione di DESIO

Via Lampugnani, 78 - 20033 Desio - Tel./Fax: 0362.621668 www.caidedio.net